

# KOORDINAČNÍ SITUACE STAVBY M 1:250

## LEGENDA ČAR

### LEGENDA ZNAČEK :

[illegible]








## STAVEBNÍ OBJEKTY

SO 001 - DEMOLICE MOSTU EV č. 4203-3	SO 002 - DEMOLICE MOSTU EV č. 4203-4	SO 101 - ÚSEK KOMUNIKACE III/4203	SO 102 - DOČASNÉ DOPRAVNÍ OPATŘENÍ	SO 201 - MOST EV č. 4203-3	SO 202 - MOST EV č. 4203-4	SO 650 - ÚPRAVA TRAKČNÍHO VEDENÍ S	SO 651 - TRAŤOVÉ VÝLUKY	SO 652 - PŘELOŽKA PODZEMNÍHO KABE
--------------------------------------	--------------------------------------	-----------------------------------	------------------------------------	----------------------------	----------------------------	------------------------------------	-------------------------	-----------------------------------

# INŽENÝRSKÉ SÍTĚ




[illegible]

## LEGENDA PLOCH

	<b>kommunikace</b>
	<b>řinisy</b>
	<b>zpevněné plochy - přídlažba, schodiště</b>
	nezpevněná krajnice vozovky
	nezpevněná plocha
	<b>teréni úpravy - násypy</b>
	<b>odvodnění, Zlaby</b>

INVESTOR:	<p><b>Správa a údržba silnic Jihomoravského kraje,</b>          Jihomoravský úřad          Záměstí hejtmanky 3A, 602 02 Brno</p>	Rozloha:	
		Datum:	Přílohy:
PROJEKTANT:	<p><b>Ing. Jaromír RUŠAR</b>          Břežova 11          638 00 Brno</p>	Rozloha:	
		Datum:	Přílohy:

Souřadný systém : JTSK  
Výškový systém : Bpv

Hlavní projektant: Ing. Jarošovič RUSAR Zdrojový projektant: Ing. Jarošovič RUSAR Vypracoval: Ing. Jarošovič BAGACEK Kontroloval: Ing. Jarošovič RUSAR	 		Datum: 11 / 2012 Formát: 10 A4 Měřítko: 1:250 Učel: DSP-PDPS Čís.zakáz.: 02 - 2012 Archivní číslo: 02 - 2012 Čís. výkresu: 02
Název stavby: SÚROZDÁNÍ ŠKOLY, ŠKOLNĚHO KRAJE, PŘÍLEŽKOVÁ ORGANIZACE KRAJE EVČ. 4203.4 - DSP, PDPS EVČ. 4203.4 - DSP, PDPS Název objektu: B - SOUHRNNÉ ŘEŠENÍ STAVBY		Název výkresu: KOORDINAČNÍ SITUACE STAVBY	

# KOORDINAČNÍ SITUACE STAVBY

02